








SUTARTINIAI ŽENKLAI			
	Melioracijos statinių apsaugos zona		Melioruotas plotas
	Žemės sklypo riba		Melioracijos griovys
	Rinktuvai		Sausintuvai
			Nurašomi rinktuvai

Pastabos:
 Vadovaujantis Lietuvos Respublikos specialiųjų žemės naudojimo sąlygų įstatymo 92 straipsniu, žemės sklypui nustatyti apribojimai: specialiosios žemės naudojimo sąlygos melioruotoje žemėje.

TAURAGĖS R. SAV., LAUKSARGIŲ SEN., OPLANKIŲ K.

MELIORACIJOS STATINIŲ NURAŠYMO PLANAS M 1: 2 000

© Lietuvos Respublikos aplinkos ministerija, © VŠĮ SSVa; © Lietuvos Respublikos aplinkos ministerija, © VŠĮ SSVa

2025

